

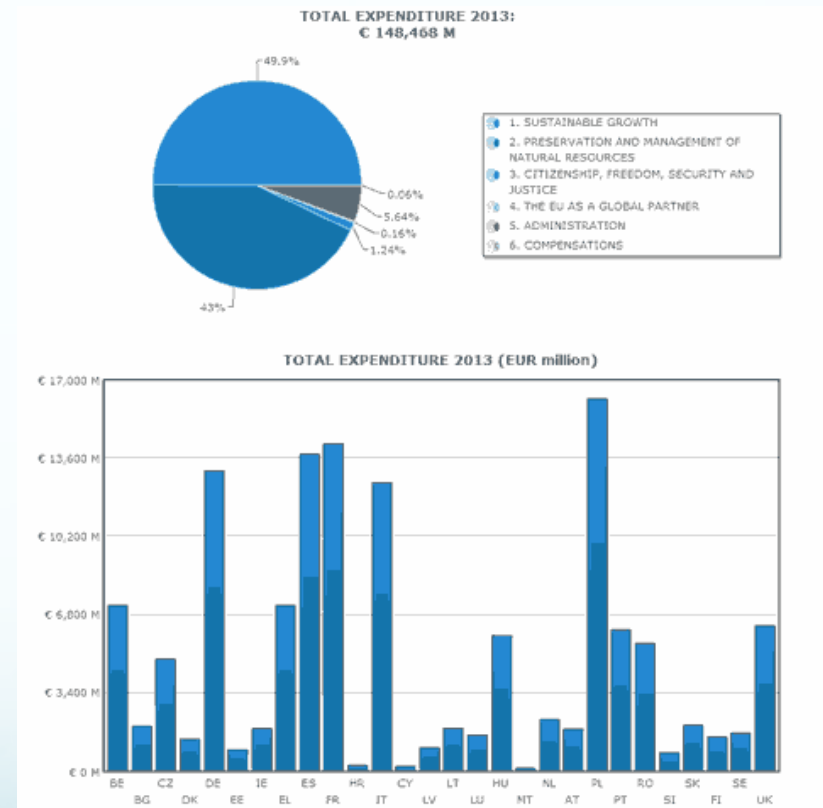
L'aménagement du territoire entre systèmes nationaux et approche communautaire: la politique de cohésion de l'UE (quelques éléments)

*Bernard Reitel,
Professeur de Géographie,
Université d'Artois, Arras
Chaire Jean Monnet*



Introduction

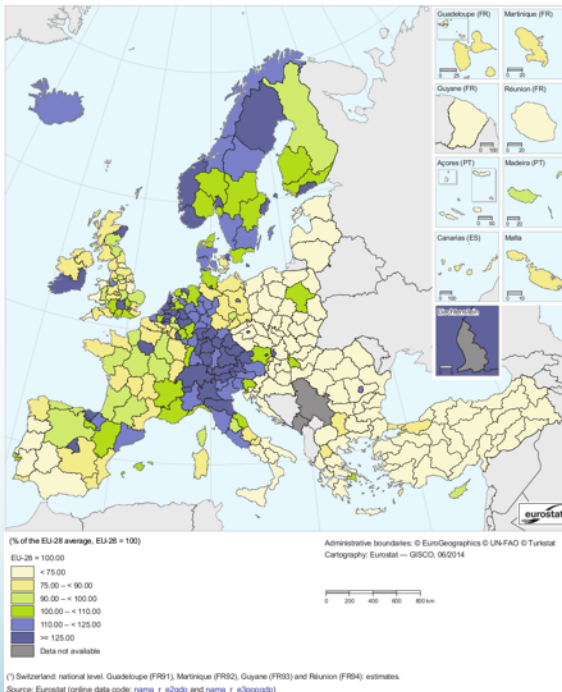
- Un budget conséquent
- Liberté de circulation et intégration
- La politique régionale: un moyen de renforcer la cohésion?



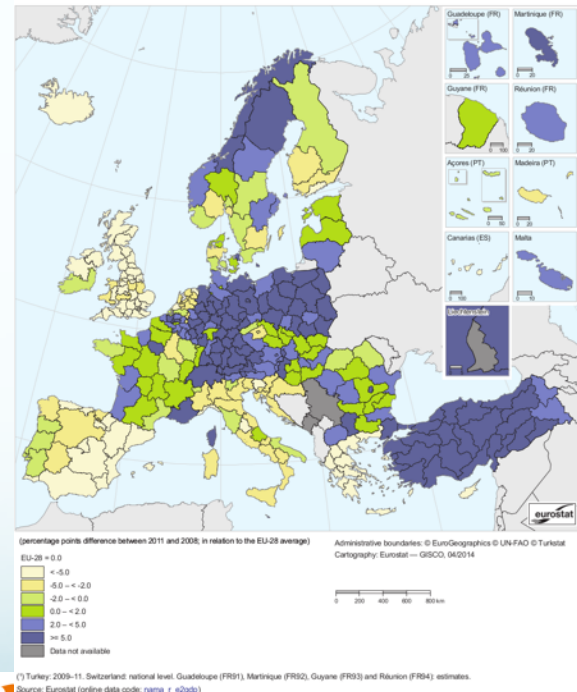
Les disparités régionales en Europe

- PIB / hab (SPA, Standard de Pouvoir d'Achat) et ses dynamiques

Gross domestic product (GDP) per inhabitant, in purchasing power standard (PPS), by NUTS 2 regions, 2011 (*) (% of the EU-28 average, EU-28 = 100)



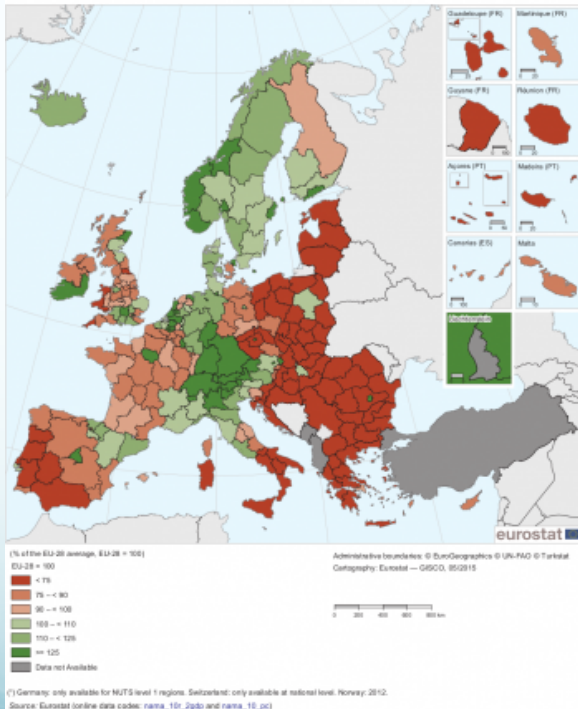
Change of gross domestic product (GDP) per inhabitant, in purchasing power standard (PPS), by NUTS 2 regions, 2008-11 (*) (percentage points difference between 2011 and 2008; in relation to the EU-28 average)



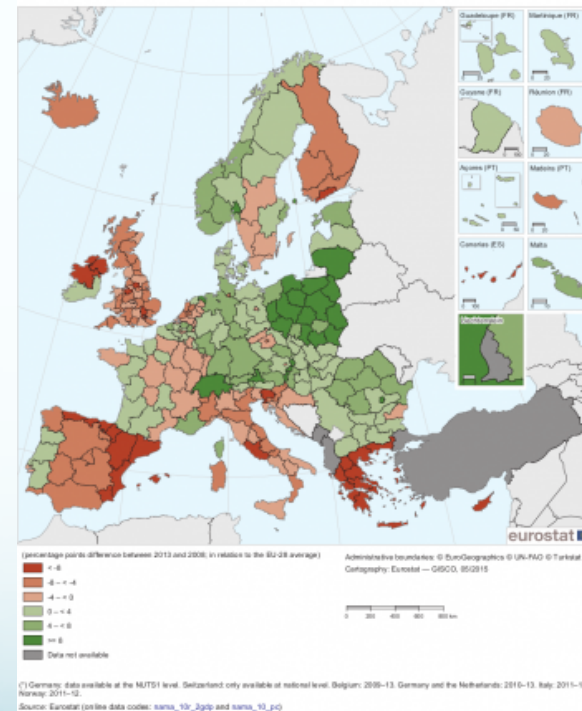
Les disparités régionales en Europe

- Comment faire pour réduire les disparités?

Gross domestic product (GDP) per inhabitant, in purchasing power standard (PPS), by NUTS level 2 region, 2013 (*)
(% of the EU-28 average, EU-28 = 100)

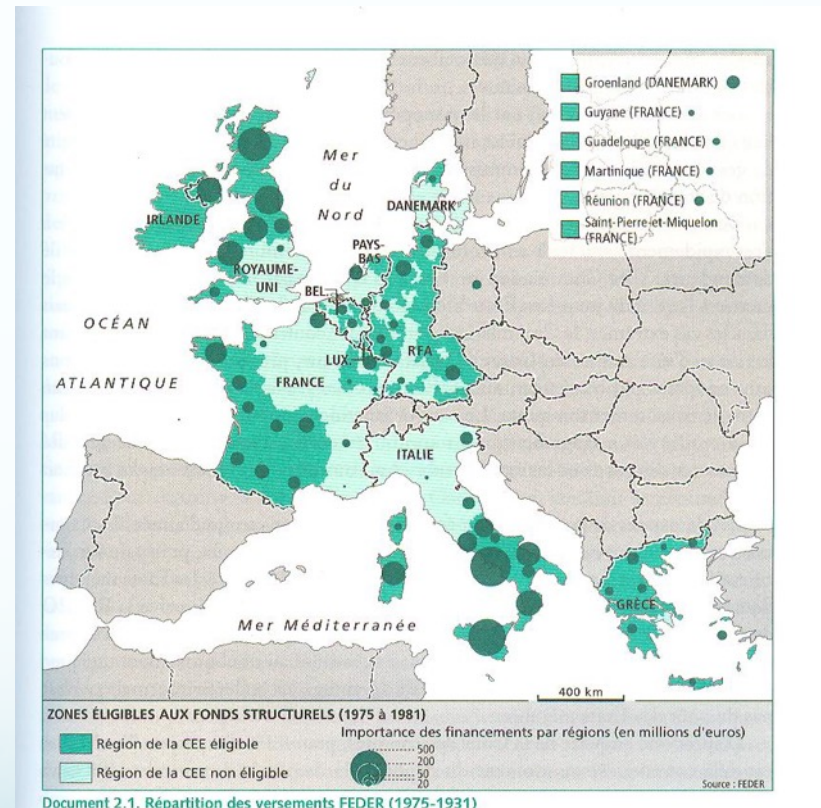


Change of gross domestic product (GDP) per inhabitant, in purchasing power standard (PPS), by NUTS level 2 region, 2008-13 (*)
(percentage points difference between 2013 and 2008; in relation to the EU-28 average)



Les origines de la politique régionale de l'UE

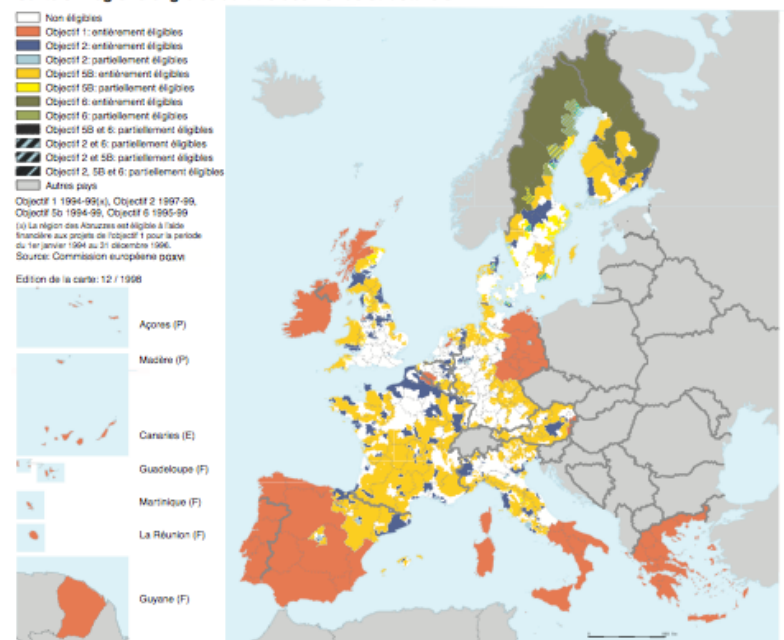
- La création du FEDER (1975)
 - Deux constats
 - Les retards de développement
 - Les crises des espaces industriels



A la recherche d'un cadre qui transcende les logiques nationales d'aménagement

- L'instauration d'un programme pluri-annuel
 - Des objectifs territoriaux
 - Objectif 1 : retard de développement
 - Objectif 2 : reconversion industrielle
 - Les autres objectifs
 - Objectif 3 : lutte contre chômage de longue durée
 - Objectif 4 : insertion professionnelle des jeunes
 - Objectif 5 : développement rural et agriculture

Carte 9: Régions éligibles au titre des Fonds structurels



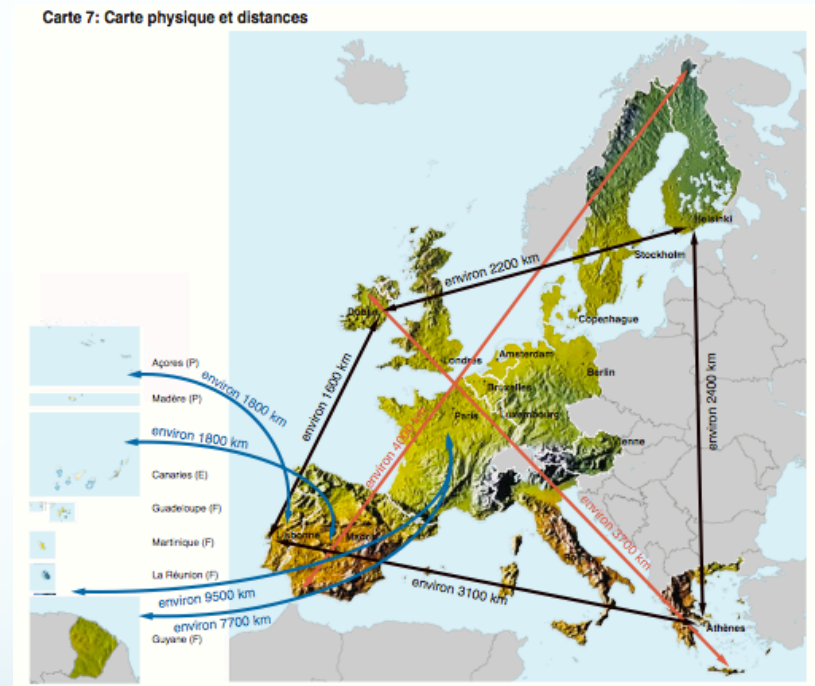
A la recherche d'un cadre qui transcende les logiques nationales d'aménagement

- Principes de fonctionnement
 - Une programmation pluri-annuelle
 - Des régions éligibles
 - NUTS (Nomenclature des Unités Territoriales Statistiques)
- La Réunification et les conséquences sur la politique régionale



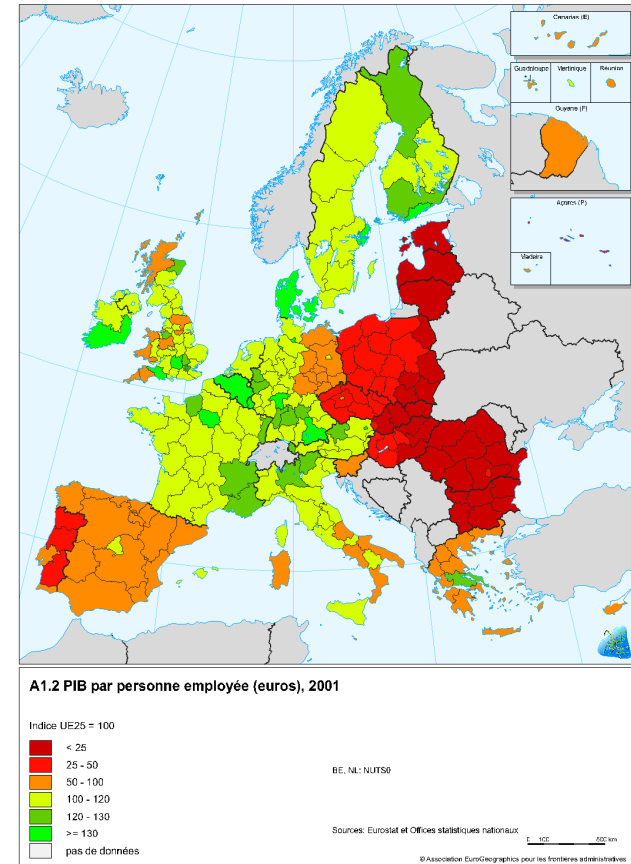
A la recherche d'un cadre qui transcende les logiques nationales d'aménagement

- Europe 2000 : un programme d'études d'aménagement du territoire
- La mise au point du Schéma de Développement de l'Europe Communautaire (SDEC)



De nouvelles perspectives d'aménagement dans les années 2000

- Une nouvelle évaluation de l'objectif 1
- La stratégie de Lisbonne et de Göteborg (2000) et le rapport Sapir (2004)
- 3 objectifs
 - Convergence (développement)
 - Compétitivité
 - Coopération territoriale



De nouvelles perspectives d'aménagement dans les années 2000

- Un enjeu de pouvoir de la Commission européenne (CE)
- L'eupéanisation de la politique d'aménagement du territoire : une territorialisation de l'UE?

Source des cartes

- <http://www.touteurope.eu/actualite/carte-de-l-union-europeenne-et-de-ses-elargissements-successifs-de-6-a-28-etats-membres.html>
- réalisation de l'auteur d'après sources Eurostat et Destatis (Allemagne)
- Vanderमotten C., Dézert B., 2008, L'identité de l'Europe, Histoire et géographie d'une quête d'unité, Paris, Armand Colin
- <https://www.bpb.de/cache/images/8/70498-1x2-orginal.gif?A1FF1>
- http://www.euratlas.net/history/europe/2000/fr_index.html
- http://www.deutsche-schutzgebiete.de/verbreitung_der_deutschen.html
- <https://www.monde-diplomatique.fr/cartes/europeguerrefroide>
- http://www.euratlas.net/history/europe/1900/fr_index.html
- Photo de l'auteur, Berlin juin 2005



Merci de votre attention!